


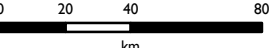


<b>CONVENÇÕES CARTOGRÁFICAS</b>		<b>REFERÊNCIAS</b>	<b>LOCALIZAÇÃO DA FOLHA</b>	 <b>MINISTÉRIO DO MEIO AMBIENTE</b>	
<b>Ecológico - Econômico</b>		<b>Fontes:</b> <ul style="list-style-type: none"><li>- MMA, 2014;</li><li>- IBGE, 2010, 2013, 2014;</li><li>- PROBIO, 2002;</li><li>- PMDBBS, 2010;</li><li>- ARCADIS Logos, 2014;</li></ul>		<b>ECOLÓGICO- ECONÔMICO MACROZONA O</b>	
<ul style="list-style-type: none"><li>Fora</li><li>Melhor condição ambiental e APCB x Muito alta pressão</li><li>Muito boa condição ambiental x Muito alta pressão</li><li>Muito boa condição ambiental e APCB x Muito alta pressão</li><li>Boa condição ambiental x Muito alta pressão</li><li>Melhor a boa condição ambiental x Alta pressão</li></ul>		<ul style="list-style-type: none"><li>Melhor a boa condição ambiental x Média pressão</li><li>Melhor a muito boa condição ambiental x Baixa pressão</li><li>Boa condição ambiental x Baixa pressão</li><li>Pior condição ambiental x Alta a baixa pressão</li><li>Pior condição ambiental x Muito alta pressão</li><li>Área Protegida: UC e TI (99% a 100% do hexágono)</li><li>Área Protegida: UC e TI e entorno imediato (10% a 99% do hexágono)</li></ul>	 <small>Sistema de Coordenadas Geográficas - Datum: SAD 69</small>	escala: 1:2.312.210	folha: CERRADO
				data: NOV /2014	